

## ИСТОРИЯ РОЖДЕСТВЕНСКИХ ЗЕМЕЛЬ XV–XVIII ВВ.



Исполнитель работы: Подгорная Екатерина (10 кл.),  
Рождественская школа

Руководитель работы: Дмитриева В. С.

### Вступление

Впервые на Рождественскую землю я ступила в 2000 году, и сразу же меня поразило то, что в ней каждый камень, каждое дерево, каждая тропинка пропитаны духом истории. Мне в голову пришла идея: а почему бы ни разгадать все загадки, таящиеся в этих местах? Чтобы с точностью узнать все, что меня интересует, я отправилась в местный музей-усадьбу Рождествено. Через некоторое время, изучив материалы, данные в музее, я нашла ответы на многие вопросы, волнующие меня в течение долгого времени. Сейчас я сама провожу экскурсии и рассказываю людям об истории этого края. Загадок в этих местах достаточно, но я остановлюсь на истории Рождественских земель. Ведь это немаловажный вопрос для изучения. Познание какого-либо материала начинается с его образования.

Рождествено. Как оно стало селом и чем было до этого? А может его судьба могла быть совершенно иной? Я попробую вам это рассказать.

## ИСТОРИЯ РОЖДЕСТВЕНСКИХ ЗЕМЕЛЬ XV–XVIII ВВ.



Первые поселения в нашем крае появились очень давно. Еще в конце девятнадцатого столетия врач и археолог Л. К. Ивановский проводил раскопки курганных групп в районе села Рождествено, деревень Выры и Даймища. Они оказались полуязыческими кладбищами XI–XV веков. В курганных могильниках находили серпы и косы – яркое свидетельство развитого земледелия, западноевропейские и восточные монеты, а также оружие (это топоры, пики, мечи, копья).

*Рис. 1. Предметы из раскопок  
Л. К. Ивановского*

А первое письменное упоминание о наших землях мы встречаем в переписных оброчных книгах Господина Великого Новгорода, относящихся к 1499 году, когда выходит указ Ивана Третьего о присоединении новгородских земель к Москве.

Когда-то Новгородские земли были поделены на пять частей (пятин) и наши земли относились к Водской пятине, которая ближе всех находилась к Швеции. В то время эти земли заселяли финно-угорские племена: водь (от названия которого и происходило название пятинны) и ижора. В переписной оброчной книге Д. В. Китаева и Н. Моклокова 1499–1500 гг. упоминается «... в Водской пятине погост Грезневский с церковью Велики Николы на реке Грезне, с деревнями приходскими, стоящими на реке Оредеж». Упоминаемая там же деревня Грезно на речке Грезне и есть сегодняшнее Рождествено. Среди местных жителей бытует легенда, что где-то на территории нынешнего усадебного парка ушла, «провалилась» в землю церковь, что не лишено достоверности, т. к. плато над каньоном реки Грезны изрезано карстовыми пустотами, и остатки фундамента могли путем оседания исчезнуть с земной поверхности. А «погост» – это территориальная единица вокруг храма с близлежащими поселениями.

В 1478 году произошло падение Великого Новгорода, а затем, как уже отмечалось, последовало присоединение этих земель к Москве.

Летом 1610 года произошло нападение Швеции на Россию с целью отторжения от нее Пскова, Новгорода, северо-западных и северных русских областей. Закончилось оно к февралю 1617 года подписанием мирного договора между Россией и Швецией в деревне Столбово близ Тихвина. По условиям этого договора почти все земли Водской пятинны переходят Шведской Короне. Наши земли стали называться Ингерманландией (от названия реки Ижоры – по-фински «инкери»). При шведах впервые появляются карты наших земель. По ним видно, что названия многих деревень нашей округи не менялись со времен Новгородского правления: Межно, Батово, Выра, Лампово, Сиверская и др., они упоминались еще в оброчных книгах 1499 года.




Рис. 2. Боярская усадьба на Оредеже. Гравюра из книги А. Гутеериса. 1619 г.

Основным занятием сельского населения Ингерманландии было земледелие. Естественные условия препятствовали образованию крупных земледельческих поселений. Эти места пригодны для земледелия, но размеры их были небольшими, а расположены они среди лесов и болот. Население занималось промыслами и ремеслами. А граница, пролегающая через эти земли, способствовала развитию торговли. Так, в районе Рождествено за его историю проходило три дороги. Две из них существовали во времена шведского правления: старинная Новгородско-финляндская дорога, шедшая из Новгорода в село Медведь, мимо Луги, через Рождествено ... и военная, времен Ивана III, дорога в Нарву.



Рис. 3. Жительница  
Ингрии

К этому времени относится и появление на нашей территории финских поселений. Весь регион был сильно опустошен в ходе войн, часть местного населения погибла при военных столкновениях и от следовавших за ними эпидемий и голода, часть жителей ушла во внутренние районы России. Шведские власти раздавали завоеванные земли своему дворянству (Я. Де ла Гарди, Б. Розену и др.). Для обеспечения поместий рабочей силой из соседних районов Финляндии сюда стали переводить крестьян, которые освобождались при этом от несения военной службы и уплаты податей. В результате первой миграционной волны к 1640 году трудоспособное финское население в Ингрии достигло по подсчетам финских исследователей примерно

7 тыс. человек, что составляло в тот период около 30% всего населения.

Победы Петра I в Северной войне окончательно вернули наши земли России. С основанием Санкт-Петербурга они становятся пристольными. Земли нашей местности были подарены единственному сыну Петра Первого царевичу Алексею. В его владения входили 14 деревень Куровицкой мызы, которые составляли 97 дворов. К ним относилась и деревня Большая Грезна, в которой в 1713 году царевич Алексей строит церковь Рождества Пресвятой Богородицы. С этого момента деревня Грезна становится селом Рождественским. В романе Д. С. Мережковского «Христос и антихрист» («Петр и Алексей») приводятся дневниковые записи фрейлины жены царевича Юлианы Арнгейм: «Мы в Рождествено, мызе царевича, в Копорском уезде, в 70 верстах от Петербурга... Кругом лес, тихо. Только деревья шумят, да птицы щебечут. Быстрая, словно горная, речка Оредеж журчит внизу под крутым обрывом из красной глины, на которой первая зелень берез сквозит, как дым, зелень елок чернеет, как уголь. Деревянные срубы усадьбы похожи на крестьянские избы. Главные хоромы в два жила с высоким теремом, как у старых московских дворцов, еще не достроены. Рядом часовенка с колокольнею и двумя маленькими колоколами, в которые царевич сам любит звонить. У ворот старая шведская пушка и горка чугуновых ядер, заржавевших, поросших зеленой травой и весен-

ВЫСОЧАЙШЕ УТВЕРЖДЕНЪ:  
7-го Мая 1780 года.  
Рождественъ.  
Санктпетербургской Губерніи.




Рис. 4. Герб города

ряет из облака солнечного луч, от которого она и прозябла».

12 июня 1784 года утверждается план застройки города. Строительство города было поручено специально учрежденной градостроительной комиссии под руководством известного архитектора Ивана Старова. По плану в нашем городе предполагалось две площади. Одна в форме идеального круга диаметром около 170 метров, от которой по лучевой системе должны были отходить жилые кварталы. Вторая, главная, площадь должна была иметь прямоугольную форму, в центре которой строится соборная церковь Вознесения. Вокруг этой церкви должны были строиться только каменные здания (все деревянные постройки, а также все слои малоимущего населения были вытеснены на окраины) – здесь формировался центр города. Но план был реализован лишь частично, т. к. город просуществовал всего лишь 16 лет. Когда на престол взошел Павел I, в 1797 году город Рождествен упраздняется, а городское правление переводится в Гатчину. Рождественно опять становится селом...

О том времени, когда Рождественно было городом, напоминают те-

ними цветами. Все вместе – настоящий монастырь в лесу. Внутри хором стены еще голые, бревенчатые. Пахнет смолою; всюду янтарные капли струятся, как слезы. Образа с лампадками. Светло, свежо, чисто и невинно-молодо», – таким образом описала она это место.

После смерти царевича Алексея в 1718 году Петр I подарил Рождественно своим племянницам Прасковье и Екатерине. Затем оно входило в земли Александро-Невской лавры, а 1 января 1780 года выходит указ императрицы Екатерины II о новом составе Санкт-Петербургской губернии, в котором говорилось: «Дворцового ведомства село Рождественское и слободу Ораниенбаум переименовать городами...». 7 мая того же года был высочайше утвержден рождественский герб: «В голубом поле меловая гора, на оную уда-




Рис. 5. План церкви Вознесения Господня. 1836 г.

перь лишь названия улиц – Вознесенка (у городского собора Вознесения Господня), Слободка – на месте придворной слободы, да два чудом сохранившихся здания: церковь Вознесения в центре «нового» кладбища и усадебный дом, построенный в стиле строгого классицизма.

26 февраля 1797 года указом Павла I Рождествено было пожаловано в вечное и пожизненное владение надворному советнику Николаю Ефремовичу Ефремову.

Этот день можно считать началом владельческого периода в истории наших земель, который продлился до 1917 года. Но об этом я расскажу в следующей своей работе.

### **Заключение**

Итак, мы проследили, как изменялась судьба Рождествено в XV–XVIII вв. Повороты были непредсказуемы. Оказывается, эти места пережили такое, что и представить трудно. Рождествено было и деревней (до постройки церкви – деревня Грезна), и селом, и городом. И сейчас это место для нас не менее увлекательно, чем, скажем, во времена императрицы Екатерины II. Раньше Рождествено посещали многие известные люди, оставившие в истории свой след, а сейчас сюда приезжают, чтобы узнать прошлое этих мест, почувствовать их очарование и неповторимость. Интерес любого человека к истории древних мест говорит о том, что все это еще нужно. Это частица нашей истории, истории нашей страны, это наше прошлое. И никто не вправе отнимать его у нас, если, конечно, мы сами этого не захотим. Мы должны уважать и почитать эти бесценные места, стараться сохранять памятники истории, и тогда мы станем наисильнейшим народом. У нас есть прошлое, а значит, есть и будущее.

### **Список использованной литературы**

1. Архив музея-усадьбы Рождествено.
2. Рябов Д. С. У истоков Оредежа. СПб., 1999.
3. Рябов Д. С. Рождественские храмы. СПб., 1998.
4. Прибалтийско-финские народы России. М., Наука, 2003.
5. Коляда М. И., Яковлева Г. Г. Рождественская усадьба. Новое об историческом прошлом и проблемы реставрации // Набоковский вестник, выпуск 3, 1999.
6. Телетова Н. К. К истории села Рождествена XVI–XVIII вв. // Набоковский вестник, выпуск 3, 1999.